

Geografska obilježja atrakcijske osnove Argentine

Bojko, Monika

Undergraduate thesis / Završni rad

2016

Degree Grantor / Ustanova koja je dodijelila akademski / stručni stupanj: **University of Pula / Sveučilište Jurja Dobrile u Puli**

Permanent link / Trajna poveznica: <https://um.nsk.hr/um:nbn:hr:137:933787>

Rights / Prava: [In copyright](#)/[Zaštićeno autorskim pravom.](#)

Download date / Datum preuzimanja: **2025-02-02**



Repository / Repozitorij:

[Digital Repository Juraj Dobrila University of Pula](#)



Sveučilište Jurja Dobrile u Puli
Odjel za interdisciplinarne, talijanske i kulturološke studije

MONIKA BOJKO

GEOGRAFSKA OBILJEŽJA ATRAKCIJSKE OSNOVE ARGENTINE

Završni rad

Pula, 2016.

Sveučilište Jurja Dobrile u Puli
Odjel za interdisciplinarne, talijanske i kulturološke studije

MONIKA BOJKO

GEOGRAFSKA OBILJEŽJA ATRAKCIJSKE OSNOVE ARGENTINE

Završni rad

JMBAG: 0303039168, redoviti student

Studijski smjer: Interdisciplinarni studij kulture i turizma

Predmet: Turistička geografija svijeta

Mentor: Dr. sc. Nikola Vojnović

Pula, rujan, 2016.

IZJAVA O AKADEMSKOJ ČESTITOSTI

Ja, dolje potpisani _____, kandidat za prvostupnika ekonomije/poslovne ekonomije, smjera _____ ovime izjavljujem da je ovaj Završni rad rezultat isključivo mogega vlastitog rada, da se temelji na mojim istraživanjima te da se oslanja na objavljenu literaturu kao što to pokazuju korištene bilješke i bibliografija. Izjavljujem da niti jedan dio Završnog rada nije napisan na nedozvoljen način, odnosno da je prepisan iz kojega necitiranog rada, te da ikoji dio rada krši bilo čija autorska prava. Izjavljujem, također, da nijedan dio rada nije iskorišten za koji drugi rad pri bilo kojoj drugoj visokoškolskoj, znanstvenoj ili radnoj ustanovi.

Student

U Puli, _____, _____ godine

IZJAVA

o korištenju autorskog djela

Ja, _____ dajem odobrenje Sveučilištu Jurja Dobrile u Puli, kao nositelju prava iskorištavanja, da moj završni rad pod nazivom

koristi na način da gore navedeno autorsko djelo, kao cjeloviti tekst trajno objavi u javnoj internetskoj bazi Sveučilišne knjižnice Sveučilišta Jurja Dobrile u Puli te kopira u javnu internetsku bazu završnih radova Nacionalne i sveučilišne knjižnice (stavljanje na raspolaganje javnosti), sve u skladu s Zakonom o autorskom pravu i drugim srodnim pravima i dobrom akademskom praksom, a radi promicanja otvorenoga, slobodnoga pristupa znanstvenim informacijama.

Za korištenje autorskog djela na gore navedeni način ne potražujem naknadu.

U Puli, _____ (datum)

Potpis

SADRŽAJ

UVOD.....	6
1. GEOGRAFSKI POLOŽAJ I PRIRODNA ATRAKCIJSKA OSNOVA.....	7
1.1. RELJEF.....	10
1.2. KLIMA.....	15
1.3. HIDROGEOGRAFSKA OBILJEŽJA.....	17
1.3.1. SLAPOVI IGUAZU.....	18
1.3.2. LOS GLACIARES.....	19
1.4. BIOGEOGRAFSKA OBILJEŽJA.....	21
2. ANTROPOGENA ATRAKCIJSKA OSNOVA.....	23
2.1. KULTURNO POVIJESNI SPOMENICI PO GRADOVIMA.....	23
2.1.1. CORDOBA.....	23
2.1.2. SALTA.....	24
2.1.3. PROVINCIJA MISIONES.....	25
2.2. MANIFESTACIJE.....	26
2.2.1. TANGO.....	26
2.2.2. AKTIVNOSTI.....	27
3. BUENOS AIRES.....	30
ZAKLJUČAK.....	33
LITERATURA.....	34
POPIS SLIKA.....	35
SAŽETAK.....	36
SUMMARY.....	37

UVOD

Argentina, osma po površini najveća država svijeta te druga najveća država Južne Amerike. Ova velika zemlja ističe se kulturnim nasljeđem starosjedioca Indijanaca i europskih doseljenika, bogatom florom i faunom te razvijenim turizmom, industrijom i poljoprivredom. Glavni grad države, koji ujedno predstavlja i autonomno područje, je Buenos Aires, dok pored njega od važnijih argentinskih gradova su Cordoba, Rozario, Mendoza, Tucuman, La Plata i Santa Fe. Argentina je politički uređena kao federativna predsjednička i demokratska republika te je podijeljena na 23 provincije i autonomno područje grada Buenos Airesa. Zimovališta na području Argentine imaju najveću važnost, a značajan udio u posjetima imaju bogatiji turisti iz Europe i Angloamerike, zatim slijede vinske ceste kao atrakcija, te brojni reljefni fenomeni. U prostoru turističke ekonomije, upravo u ovom području, postoje potencijali još jače valorizacije.

Ovaj rad se sastoji od tri poglavlja. U prvom poglavlju, čiji je naziv geografski položaj i prirodna atrakcijska osnova, je pobliže objašnjen smještaj zemlje, klima, voda, reljef te flora i fauna, također su navedena dva nacionalna parka vezana za vodu. Drugo poglavlje govori o znamenitostima kulture, i to ona koja su svrstana na UNESCO-vu listu baštine. Objašnjene su kulturne i zabavne manifestacije, te vrste turizma kroz aktivnosti. I na kraju, zadnje poglavlje predstavlja glavni grad Argentine, Buenos Aires, sa svim njegovim prednostima, posebnostima, a i lošim stranama.

Cilj ovog rada je analizirati i prikazati geografska obilježja Argentine uz atrakcijske osnove koje su i temelj razvoja turizma i nje same.

1. GEOGRAFSKI POLOŽAJ I PRIRODNA ATRAKCIJSKA OSNOVA

Republika Argentina smještena je u južnom dijelu Južne Amerike. Na najvećoj udaljenosti u smjeru sjever-jug izdužena je čak 3799km, a najveća udaljenost u smjeru istok-zapad iznosi 1423km¹. Smještena je između Atlantskog oceana na istoku, čiji rubni dio Argentine lokalni nazivaju Mar Argentino, tj. Argentinsko more, i planinskog lanca Anda na zapadu. Na jugu je okružena Drakeovim prolazom koji spaja Atlantski i Tih ocean, a na sjeveru je omeđena rijekama koje protječu nizinskim područjima Gran Chaco (Pilicomayo, Paraguay) i Mesopotamia (Parana, Uruguay).

Slika 1. Smještaj Argentine u Južnoj Americi



Izvor: <URL://www.world-travel-guide.com/argentina-facts.html> (10.9.2016)

Geografski položaj Argentine je jako dobar zbog relativne udaljenosti od sjeverne hemisfere na kojoj su smješteni glavni centri ekonomske i političke moći, tako i glavna svjetska tržišta, kao što su sjevernoameričko, europsko i azijsko. Također je udaljena i od glavnih prometnih tokova koji povezuju već navedena glavna svjetska tržišta. Zaključak je da je Argentina dobro izolirana zemlja, a u argentinskoj stručnoj literaturi se govori o svojevrsnoj "izolaciji" Argentine, čak i sami Argentinanci govore da žive na kraju svijeta. Do te izoliranosti je došlo zbog raznih promjena, kao što su suvremene gospodarske i geopolitičke, tako i informatička revolucija, razvoj suvremenih prometnih sredstava, globalizacija, itd.

¹ Glamuzina, N.: Geografija Argentine, Meridijan, Samobor, 2005., str.7.

Gledajući površinu Argentine, ona je po veličini osma država na planetu, sa 2,791.810 km^2 . U tu brojku ulazi i Malvinsko otočje (Islas Malvinas; Britanci ga nazivaju Falkland Islands), čija je površina 11.410 km^2 , a Argentina nema potpunu vlast nad njima, odnosno suverenitet. Također njezinoj površini treba pridodati i 969.464 km^2 Antarktike.² U svoj dio Antarktike Argentina ubraja i četiri otočne skupine nad kojima također nema suverenitet, a to su South Georgia, South Orcadas, South Sandwich i South Shetland.

Što se tiče dužina granica i graničenja, ukupna dužina granica sa susjednim zemljama iznosi 9376 km. Graniči na sjeveru s Bolivijom i Paragvajem, na istoku s Brazilom i Urugvajem, a jedini susjed na zapadu je Čile s kojim ima najdužu granicu 5308 km. Ukupna dužina obale iznosi 4725 km, a kada bi tome pridodali obalu Antartike i onih navedenih otoka, dužina bih bila 15.960 km.³

Argentina je slabo naseljena država. Ona ima 36,260.130 stanovnika. Ako bi iznos podijelili s površinom kontinentalnog dijela, dobivamo prosječnu gustoću naseljenosti od samo 13 st/km^2 , a ako bi u obzir uzeli i antarktičko područje, prosječna gustoća bi pala na samo 9,7 st/km^2 .⁴ Tako da, ako se gleda iz europske perspektive, riječ je o slabo naseljenom dijelu svijeta. Iako je Argentina površinski najveća zemlja svijeta u kojoj je službeni jezik španjolski, ona ima manje stanovnika od Španjolske koja je površinski recimo pet puta manja.

Argentina se sastoji od 23 provincije i područja glavnoga grada Buenos Airesa. Provincije imaju široku samoupravu, tako da političko uređenje republike nazivaju federalističkim, iako u se taj naziv ne navodi formalno. Glavni grad je Buenos Aires koji je 2001. unutar administrativnih granica brojio 2,776.138 stanovnika. Međutim, taj je grad prerastao svoje formalne granice pa zajedno sa 24 kotara koji se nalaze izvan njegovih granica (a u stvarnosti predstavljaju gradske četvrti) ima 11,460.575 stanovnika. Također postoje još dva milijunska grada, a to su Cordoba sa 1,3 milijuna stanovnika i Rosario sa 1,2 milijuna stanovnika.⁵

Gledajući veličinu zemlje, razumljivo je da toliki prostrani prostor kao što je Argentina, zasigurno obiluje prirodnim raznolikostima, od reljefa i klime, a tako i flore i faune. Ova velika zemlja ističe se kulturnim nasljeđem starosjedioca Indijanaca i europskih doseljenika, bogatom florom i faunom te razvijenim turizmom, industrijom i poljoprivredom.

² Glamuzina, N., op.cit., str. 12.

³ Op.cit.

⁴ Op.cit.

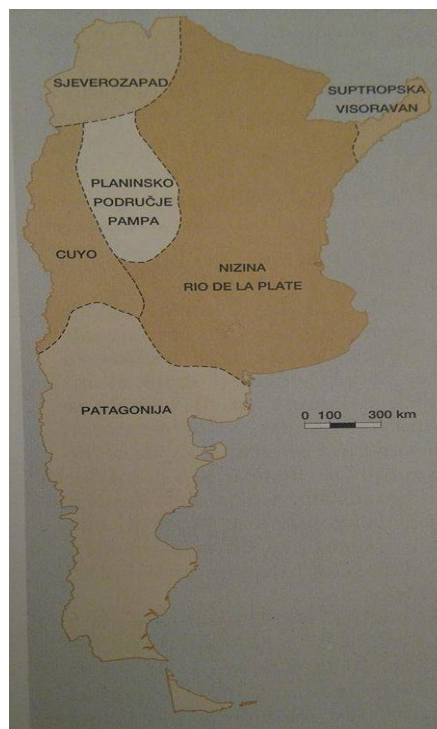
⁵ Op.cit.

Njezina velika površina i izdužen oblik razlog su što je Argentina klimatski i geografski različita. Presudan utjecaj na oblikovanje svega, a tako i čovjekovog života, je prirodna osnova koja se gradila iz prošlosti. Ona je sve do danas izgradila dobru gospodarsku valorizaciju zemlje, način života lokalnog stanovništva, mentalitet ljudi i na kraju bogatu kulturu ovoga prostora.

1.1. RELJEF

Današnji reljef Argentine rezultat je globalne tektonike ploča i djelovanja egzogenih sila. Kontinentalni dio Argentine dio je Južnoameričke ploče, a krajnji jug zemlje, točnije Ognjena zemlja i Antarktika, pripada Antarktičkoj ploči. Za reljefno oblikovanje argentinskog teritorija bitna je i ploča Nazca koja obuhvaća južnoamerički pacifički pojas. Zbog podvlačenja ploče Nazca pod južnoameričku ploču izdignute su Ande koje se pružaju duž pacifičke obale Južne Amerike. Andski visokoplaninski lanac ima generalni smjer pružanja sjever-jug i obuhvaća zapadni dio zemlje. Istočni dio je ravničarki i građen je od sedimenata koji su transportirani s Brazilskog visočja djelovanjem rijeka i vjetra. Argentina je pretežno nizinska zemlja, ali je također i visokoplaninska, jer njoj pripadaju i najviši vrhovi Južne Amerike. Kao država koja se prostire velikim područjem od planinskog lanca Anda na zapadu do Atlantskog oceana na istoku, Argentina je određena raznolikim prirodnim obilježjima te se u geografskom pogledu može podijeliti na pet cjelina.⁶: 1. Nizine Rio de la Plate, 2. Suptropska visoravan, 3. Sjeverozapad, 4. Cuyo, 5. Planinsko područje pampa, 6. Patagonija.

Slika 2. Reljefne cjeline Argentine



Izvor: Glamuzina, N.: Geografija Argentine, Meridijan, Samobor, 2005., str.14.

⁶Dorotić, Jeronim, „Argentina“, 2010.

<URL:http://www.skole.hr/veliki-odmor/sirom-svijeta?news_id=3715< (10.9.2016.)

Nizinsko područje Rio de la Plate obuhvaća sjeveroistočni dio države i nema čvrsto izražene granice jer postupno prelazi u susjedne reljefne cjeline, tako da su granice dogovorene. Na krajnjem sjeveru se pruža do rijeka Pilcomayo, Paraguay i Alto Parana, na istoku do rijeka Aguapey, Uruguay i zatim preko Rio de la Plate, po kojoj je regija i dobila naziv, se ulijeva u Atlantski ocean. Južnu granicu čini rijeka Colorado, a zapadnu granicu je najteže utvrditi jer u tom području postupno prelazi u andsko predgorje i Planinsko područje pampa.

Slika 3. Prikaz reljefa Argentine



Izvor: <URL:www.hansaroundtheworld.com> (10.9.2016)

Ukupna površina cijele regije je oko 1,2 milijuna km^2 te ju čini pet manjih cjelina: Chaco, Corrientes, Entre Rios, Delta i Pampa⁷. Chaco je prostrana nizina, koja se nastavlja na području susjednog Paragvaja. Ovo područje je na zapadu više, a prema istoku prelazi u niže močvarne i povremeno poplavljene zone. Podcjelina Corrientesa predstavlja reljefnu depresiju ispunjenu prostranim močvarama. Entre Rios je brežuljkasto područje blago valovitog reljefa. Delta Rio de la Plate je zaravnjeno područje na kojem se ušća rijeka Parana i Uruguay spajaju u novu rijeku koja se zove Rio de la Plata. Velika količina sedimenata koje transportira Parana akumulira se u obliku brojnih riječnih otoka koji konstantno mijenjaju veličinu i oblik. Južno od Delte slijedi Pampa koja je u sjevernom dijelu blago valovita, a u središnjem dijelu

⁷ Glamuzina, N., op.cit. str. 15.

prelazi u područje brojnih depresija. Dvije depresije s 42 m ispod razine mora su Salinas Chicas i Laguna Callaqueo. Na jugu je pampa najviša s više od 200 m n/m i izdvojenim planinskim vrhovima s više od 1000 m⁸.

Suptropska visoravan je druga od šest velikih cjelina i zauzima krajnji sjeveroistok zemlje. Blago je nagnuta prema zapadu, u sjeru rijeka Parana i Uruguay. U obliku je luka s obzirom na to da njezin središnji dio proteže i 1000 m nadmorske visine, a prema rubovima se spušta reljef. S tog najvišeg dijela prema rubovima teku brojne male rijeke koje su brze i erodiraju visoravan. Za ovo područje karakteristična su prostrana plitka udubljenja i močvare u koje se slijevaju vode s Anda. Također, ovdje prevladava stepska klima i razvijeno je stočarstvo.

Treća regija zauzima krajnji sjeverozapadni rub Argentine. Kao granica prema nizini Rio de la Plate uzima se zona koja spaja planine Escaya i Cochinoca – Lagune Guaytayoc – Salinas Grandes – San Antonio de los Cobres – Nevado del Acay – dolina Calchaqui – Sierra de San Buenaventura. Južnu granicu tvori tok rijeka Sali te planine Medina i Campo. Sjeverozapad se sastoji od tri manje cjeline. Krajnji istok zauzimaju subandske planine sastavljene od relativno niskih usporednih planina koje se pružaju u smjeru sjeveroistok-jugozapad. Središnji dio su istočne planine, visokoplaninski kraj s brojnim klancima i prostranim zaravnjenim dolinama. Treća podcjelina je prostrana visoravan pod nazivom Puna, a koja se zapravo sastoji od niza manjih visoravni, na nadmorskoj visini od 3000 do 35000 m, međusobno odvojenih vulkanskim planinama⁹.

Pokrajina Cuyo se sastoji od tri prirodne cjeline. Od istoka do zapada, ova suha, polupustinjska regija se postepeno podiže od ravnica, preko biljaka pampa, sve do najviših vrhova u Južnoj Americi u Andama. Dok je San Luis provincija pretežno ravna, San Juan uglavnom planinska, Mendoza postupno pokazuje spoj krajolika po kojima je Cuyo poznat; po ravnicama na istoku i planinama na zapadu. Na zapadnoj strani regije pružaju se Ande, visoki i široki planinski lanac na kojem se nalaze najviši vrhovi Argentine, kao i oko grada Mendoze. Provincija Mendoza je dom planine Aconcagua sa najvišim vrhom Južne Amerike od 6959 m.¹⁰ Planina se nalazi na samom rubu regije, 10 kilometara od čileanske granice. U regiji postoje još tri vrha viša od 6000 m. Ovo područje Anda karakterizira prisutnost visokih vrhova i vulkana, jedan od vulkana koji je još uvijek aktivan je vulkan Payún, a stanovništvo

⁸ Glamuzina, N., op.cit. str. 15.

⁹ Op.cit.

¹⁰ Op.cit.

je koncentrirano u dolinama i ponorima u podnožju planine. Prostor predkordiljera se nalazi u središnjem dijelu regije, to je reljefno niža zona sa nekoliko izdvojenih planinskih vrhova, koja prelaze u visoravan Payun u južnom dijelu. U središnjem dijelu ističu se izdvojeni vrhovi planinskog sustava Sierras Pampeanas sa najvišim vrhom od 2150 m.¹¹ Prijelazno područje između pampa i Anda u središnjem dijelu, predstavlja istočni dio. U usporedbi sa središnjim, istočni dio je puno niži, nailazimo na zaravnjeni reljef i postepeno se spušta sa 500-1000 na 300-500 m nad morem.¹²

Četvrto veliko područje Argentine odnosi se na Pampe koje se nalaze južno od Gran Chaca. Ova cjelina predstavlja najnaseljeniji i gospodarski najrazvijeniji dio zemlje. Najveći dio ovog područja prekriven je stepom koja se na jugu postepeno stapa u pustinju Patagoniju¹³. Planinsko područje Pampa uklješteno je između nizinskog kraja na istoku i Anda na zapadu. Dominiraju viši planinski nizovi zaravnjenih vrhova, međusobno odvojeni dolinama i udolinama.

Patagonija obuhvaća južni dio Argentine i dijeli se u dvije strukturno i morfološko različite podcjeline: andska i preokoandska Patagonija. Andska Patagonija pruža se uz granicu s Čileom i ima reljef tipičan za visokoplaninska područja (planinski nizovi razdvojeni dolinama i tektonsko-glacijalnim depresijama koje su ispunjene jezerima). Vrhovi su prekriveni ledenjacima, a planine su izložene destruktivnom radu leda. Prekoandska Patagonija je zapravo visoravan građena od marinskih i vulkanskih sedimenata. Ima kompleksne reljefne oblike, a posebno se ističu stupnjevite zaravnjene površine, izolirana planinska područja, nizine, depresije, te se Valdes ističe kao najdublja argentinska depresija na 48 m ispod razine mora na istoimenom poluotoku, nadalje se ističu i brojne riječne doline¹⁴. Područje Patagonije ima vrlo oskudnu vegetaciju s obzirom na takav reljef koji se proteže od visokoplaninskih područja čiji su vrhovi pokriveni ledom, pa sve do najdubljih andskih depresija.

Prva prirodna cjelina se odnosi na naborano gorje po nazivu Ande koje su smještene na zapadu Argentine i Gran Chaco regija, zauzimaju gotovo trećinu njene površine. Široka ravnica po imenu Gran Chaco predstavlja drugu geografsko-prirodnu cjelinu koja se nalazi na sjeveru zemlje. Treća geografska cjelina Argentine je argentinska Mezopotamija ili

¹¹ Glamuzina, N., op.cit. str. 15.

¹² Op.cit.

¹³ Dorotić, Jeronim, „Prirodna obilježja Argentine“, 2010.

<URL:http://www.skole.hr/veliki-odmor/sirom-svijeta?news_id=3715> (10.9.2016.)

¹⁴ Glamuzina, N., op.cit. str. 15.

Međuriječje. Ovo je nizinsko područje smješteno na sjeveroistoku države između rijeka Uruguay i Paraguay.

1.2. KLIMA

Kao i kod reljefa, tako i kod klime u Argentini postoje velike razlike i razmjeri. Krećemo li se avionom od početka države do kraja, u samo jednom danu možemo putovati iz toplog tropskog područja na sjeveru preko umjerenog pojasa u središnjem dijelu sve do oštre hladne klime subpolarnih karakteristika na krajnjem jugu. Jako mali broj zemalja posjeduje tako veliku klimatsku raznolikost. Na oblikovanje klimatskih specifičnosti Argentine značajno utječu tri klimatska faktora: geografska širina, reljef i raspodjela kopna i mora.

Najveći dio Argentine je smješten u južnom umjerenom pojasu s jasnom izmjenom četiriju godišnjih doba. Klimatske specifičnosti uzrokuje izduženost države kroz 37 stupnjeva širine u smjeru sjever-jug. Kako sjeverni dio države karakterizira tropski pojas, te zbog toga u tom dijelu ne postoje godišnja doba u pravom smislu riječi, dok je na najjužnijem dijelu Ognjena Zemlja te blizina polarnog pojasa oblikuje oštriju klimu. Vrlo važnu prepreku pacifičkim zračnim masama predstavljaju Ande koje se pružaju duž zapadnog ruba zemlje u smjeru sjever-jug. U tom dijelu zemlje reljef utječe i na smanjenje temperature zraka pogotovo na višim nadmorskim visinama. Dok s druge strane postoji zaravnjeni reljef u najvećem dijelu zemlje i nepostojanje reljefnih barijera omogućuje nesmetanu cirkulaciju zračnih masa koje dolaze sa sjevera, juga i s Atlantika.

Argentina je otvorena prema Atlantskom oceanu te se to kod klime očituje u pogledu smanjenja temperaturnih amplituda i vlažnosti zraka. Navedeno očitovanje se osjeća u širem obalnom pojasu, dok naravno s udaljavanjem prema zapadu postupno opada. Objašnjenjem raznolike klime faktorima koji na nju utječu, slijede tipovi klime koji ovu zemlju karakteriziraju. Izdvajaju se četiri glavna klimatska tipa između kojih postoje znatne razlike. Argentinci ih nazivaju topla, umjerena, hladna i sušna klima.

Na sjeveroistoku prevladava topla klima. Riječ je o tropskosuptropskoj klimi koja je pod dominantnim utjecajem zračnih masa sa sjevera pa tako dominantni vjetrovi pušu sa sjevera, sjeveroistoka i istoka.¹⁵ Pacifičke hladne zračne mase koje dolaze sa zapada i juga osjećaju se rijetko, a u stanju su prouzročiti nagli pad temperature i olujno nevrijeme. Pod pojasom tople

¹⁵ Glamuzina, N., op.cit. str. 17.

klime postoje još i tri pod tipa, a to su suptropska klima bez sušnog razdoblja, suptropska klima sa sušnim razdobljem i suptropska planinska klima. Umjerena klima karakterizira središnji dio zemlje koji se nalazi uz atlansku obalu. To je tipična umjerena klima sa svježim zimama i jako toplim ljetima, te srednja godišnja temperatura bilježi 15 °C.¹⁶ Najviše kiše padne ljeti, a udaljavanjem od obale količina padalina se smanjuje. Vjetrovi koji pušu su hladni i suhi pampero. On puše s jugozapada najviše ljeti, a njegovi udari dosežu 100 km/h.¹⁷ Sudestada je isto karakterističan vjetar za područje umjerene klime koji je vlažan i jak vjetar te puše s jugoistoka i donosi velike količine kiše. Hladna klima se odnosi na andski dio Patagonije i Ognjenu zemlju na krajnjem jugu. Riječ je o hladnom vlažnom tipu klime koji se još naziva oceanski tip. Srednja godišnja temperatura iznosi 7 °C i ovisi o nadmorskoj visini, a godišnja količina padalina doseže 800 mm sa zimskim maksimumom.¹⁸ Vrlo česta pojava u području hladne klime su mrazevi, koji su povezani s dominantnim vjetrovima sa zapada koji smanjuju temperaturu zraka. Četvrti tip klime je sušna klima koja obilježava sjeverni i središnji dio andske i predandske zone i najveći dio Patagonije. Ovu klimu karakterizira hladan i iznimno aridni klimatski tip koji ima i četiri podtipa, a to su: visokoplaninska sušna klima, planinsko-nizinska sušna, stepska sušna i hladna sušna. Visoko planinski sušni tip ima niske temperature i velike dnevne i godišnje temperaturene amplitude, česte mrazeve i jako puno snijega, a dominiraju vjetrovi sa zapada i jugoistoka. Planinsko-nizinski sušni podtip obilježavaju veće dnevne nego sezonske temperaturene amplitude, hladne zime s čestim mrazovima, manja količina padalina koje donose uglavnom ljetni vjetrovi olujnog tipa sa sjevera i sjeveroistoka. Stepki sušni podtip također obilježavaju veće dnevne nego sezonske temperaturene amplitude, česti mrazevi, čak i ljeti, te sjeverozapadni i jugozapadni vjetrovi. Hladni sušni tip ima visoke temperaturene amplitude, česte mrazeve tijekom cijele godine, malo padalina te zapadne i jugozapadne vjetrove.

Argentina je smještena na južnoj hemisferi te se time određuje i početak godišnjih doba. Proljeće počinje 23. rujna, ljeto 21. prosinca, jesen 21. ožujka, a zima 21. lipnja. Obrnuto u odnosu na sjevernu hemisferu – srpanj je najhladniji mjesec, a siječanj najtopliji, tako da sjever označava toplije krajeve, a jug hladnije.

¹⁶ Glamuzina, N., op.cit. str. 17.

¹⁷ Op.cit.

¹⁸ Op.cit.

1.3. HIDROGEOGRAFSKA OBILJEŽJA

Na velikom argentinskom području nalazi se jako veliko bogatstvo vode u obliku tekućica i stajaćica, ali je problem u geografskoj raspodjeli vode na kopnu jer neki dijelovi imaju previše vode, a neki presušuju. Kao na primjer sjeveroistok ima prekomjerne količine vode koja predstavlja problem za lokalno stanovništvo zbog čestih poplava i velikih zamočvarenih površina. Na drugoj strani, postoje regije kod kojih vodna oskudica predstavlja ozbiljan problem za jači gospodarski razvoj, na sjeverozapadu Patagonije.

Rijeke predstavljaju najveći dio vode u Argentini i imaju važnu ulogu u gospodarstvu, kako zbog prometa, tako i zbog hidrogeografskog iskorištavanja. U hidrogeografskom pogledu argentinski dio se može podijeliti u dva slijeva, a to su atlantski i pacifički, te na dva endoreična prostora, tj. područja bez otjecanja tekućica prema moru.

Atlantski slijev je površinski najveći i najvažniji, a dijeli se u dvije manje cjeline: bazen Plate i patagonski sistem. Bazena Plate je najvažniji u Argentini i jedan od najvećih u Južnoj Americi. Obuhvaća prostor od 3,1 milijun km² i na njegovu području živi oko 90 milijuna ljudi unutar pet država: Argentina, Brazila, Paragvaja, Bolivije i Urugvaja. Glavne tekućice su Rio Parana, Rio Uruguay, Rio de la Plata, Rio Paraguay, Rio Salado, Rio Carcarana i Rio Iguazu.¹⁹ Parana je najvažnija argentinska tekućica, koja izvire u Brazilu, najniži vodostaj ima zimi (kolovoz i rujan). Uruguay također izvire u Brazilu, ima vijugavo korito i nosi veliku količinu materijala, te se zimi bilježi najviši vodostaj. Rio de la Plata je jedna od najpoznatijih rijeka Argentine. Širine je od 40 do 200 km te je uz Amazonu najšira rijeka na svijetu.²⁰ Drugi dio atlantskog slijeva je patagonski sistem koji obuhvaća južni dio zemlje, a njegove tekućice većinom izvire na Andama. Glavne tekućice su Rio Negro, Rio Chubut i Rio Santa Cruz. Rio Negro je najvažnija patagonska tekućica, jedina je plovna i važna za navodnjavanje. Sva velika argentinska jezera su smještena u Patagoniji, a neke od njih djelomično pripadaju Čileu. Koriste se ponajprije u turističko-rekreativne i ribolovne svrhe, a pojedina su zaštićena kao nacionalni parkovi. Među njima su najpoznatiji NP Nahuel Huapi na istoimenom jezeru, NP Tierra del Fuego na jezeru Fagnano i NP Los Glaciares na jezerima Argentino i Viedma. More iako ima izlaz na Atlantski ocean i dugu obalu, može se reći da je Argentina pomorska zemlja.

¹⁹ Glamuzina, N., op.cit. str. 19.

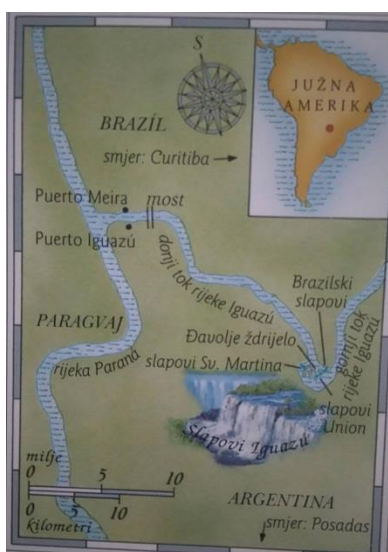
²⁰ Op.cit.

Ukupna dužina argentinske obale je 4725 km i vrlo je slabe razvedenosti.²¹ Obala je uglavnom niska i pješčana s prostrani zaljevima i malo dobrih prirodnih luka

1.3.1. Slapovi Iguazu

Na mjestu na kojem se spajaju Argentina i Brazil, čitav niz slapova se slijeva preko visokih klifova u uski kanjon. Impresivni vodopadi Iguazu smješteni su na istoimenoj rijeci, na granici između brazilske države Parana i argentinske provincije Misiones.

Slika 4. Smještaj na karti.



Slika 5. Prikaz slapova Iguazu



Izvor (sl.4): Borovac, I. (ur.): Sva čuda svijeta, Mozaik knjiga, Zagreb, 2004., str. 377.

Izvor (sl.5): <URL:www.natasamedvesek.com> (10.9.2016)

Također, slapovi dijele rijeku Iguazu na gornji i donji tok. Zbog svoje izrazite ljepote i veličine, slapovi Iguazu svrstavaju se među najljepše vodopade svijeta te predstavljaju jedno od čuda svjetske prirodne baštine. Šum slapova se može čuti i sa udaljenosti od 25 kilometara, a vodena magla koja se podiže iz kanjona može biti viša od 90 metara.²² Sustav slapova Iguazu sastoji se od 275 slapova prosječne visine od oko 70 metara, koji se protežu duž gotovo tri kilometra.²³ Iako se dvije trećine slapova nalaze se u Argentini, čitav sustav vodopada je podijeljen između nacionalnog parka Iguazu u Argentini i nacionalnog parka u Iguacu u Brazilu, oboje proglašenima zaštićenim mjestom svjetske baštine od strane UNESCO-a. Španjolski istraživač Alvar Nunez Cabeza de Vaca bio je prvi Europljanin koji je

²¹ Glamuzina, N., op.cit. str. 22.

²² Horvat, I.: Drvo znanja: Najveći slapovi svijeta, Zagreb, Vol 5, 2005., 88, str. 48.

²³ Op.cit. str. 48.

vidio slapove, godine 1541. Kako je bio pobožan, nazvao ih je Salto de Santa Maria ili slapovi djevice Marije. To je ime ubrzo zamijenio nazivom Iguazu, kako su ih zvali domoroci, Gvarani, što na njihovom jeziku znači "Velika voda".²⁴ Četiri puta su širi od slapova Niagare u Sjevernoj Americi, a visoki su kao polovica visine tih slapova. Ljeti ovi slapovi izljevaju oko 58 tisuća tona vode u sekundi, što je dvostruko više od slapova Niagare.

1.3.2. *Los Glaciares*

Los Glaciares (španjolski - ledenjaci) je nacionalni park u argentinskoj pokrajini Santa Cruz. Ledena kapa Patagonije je golema ledena pustoš na granici između Argentine i Čilea. Kako je Los Glaciares brdoviti krajolik visokih planina i brojnih ledenjačkih jezera iznimne ljepote, još 1981. godine je upisan na UNESCO-v popis mjesta svjetske baštine u Americi.²⁵ Ovaj nacionalni park je rodno mjesto ledenjaka. Moreno je jedan od devet ledenjaka u parku Los Glaciares. Ledena kapa Patagonije, mjesto na kojem su ledenjaci nastali, golema ledena pustoš na granici između Argentine i Čilea. S te ledene kape ledenjaci se otkidaju i plove prema Tihom i Atlanskom oceanu. Najveći od devet ledenjaka je ledenjak Upsala, dugačak 48 kilometara, koji se spušta prema sjevernom rukavcu jezera Argentino i neprekidno u njega ubacuje goleme plave ledene bregove.²⁶

Slika 6. Smještaj na karti



Slika 7. Prikaz nacionalnog parka Los Glaciares



Izvor (slika 6): Ur. Borovac, I.: **Sva čuda svijeta**, Mozaik knjiga, Zagreb, 2004., str. 394.

²⁴ Borovac, I. (ur.): Sva čuda svijeta, Mozaik knjiga, Zagreb, 2004., str. 379.

²⁵ Op.cit. str. 393.

²⁶ Op. cit, str. 394.

Izvor (slika 7): <URL:www.argentinatravel.com> (10.9.2016)

Los Laciares privlači penjače da se uspnu na 3375 metara visok Cerro Fitzroy. Ovaj vrh se oštro uzdiže s travnate ravnice na sjeveru parka i s njega se može vidjeti ledenjak Moreno na jugu. U šumama zaštićenog područja je dom za više od stotinu vrsta ptica i životinja, od kojih se može vidjeti andski jelen, gvanakosi, ljame, kondori, patagonijski zečevi, sive lisice i pume. U parku u gradu Puerta del Canyon, znanstvenici su otkrili ostatke drevnih naselja ljudi i fosilne ostatke dinosaura.²⁷ Svake godine zaštićeno područje posjećuju tisuće turista iz cijeloga svijeta. Najbolje vrijeme za istraživanje parka je od listopada do ožujka, kako se u južnoj hemisferi računa ljeto.

²⁷ <URL://adultus.jimdo.com/2016/01/10/nacionalni-park-nacionalni-park-los-glaciares/> (10.9.2016.)

1.4. BIOGEOGRAFSKA OBILJEŽJA

Prostranost argentinskog teritorija i klimatska raznolikost determiniraju bogatstvo biljnog i životinjskog svijeta. Zastupljeni su brojni tipovi flore i faune – od tropsko-suptropskih, preko stepskih i pustinskih, sve do planinskih i subpolarnih.²⁸ Postoji nekoliko biogeografskih regija za ovaj teritorij i svakom od njih pripada specifična flora i fauna.

Mesopotamia i istočni dio Chaca je jedna cjelina, čiji je prostor upotpunjen tropsko-suptropskim travnatim površinama s mjestimičnim močvarnim i šumskim prostorima. Prevladavaju visoke trave i kserofitna vegetacija te prostrane šume raznih tropskih vrsta palmi i stabala koji su tipični za takvo klimatsko-vegetacijsko područje. Neke od životinjskih vrsta su: nandu, plamenac, puma, jaguar, kajman (aligator), majmun, mravojed i tapir.

Gran Chaco je prostrana ravnica na sjeveru zemlje. Tipičnu vegetaciju čine kserofitne suptropske šume i razne halofilne vrste. Neke od životinja su pasanac, udav i močvarni jelen.

Pampa je ravničarski prostor u umjerenom klimatskom pojasu koji na zapadu prelazi u planinsko područje. Prekrivaju ga kserofitno bilje u obliku trave, grmolike vegetacije i šuma. Na ovom području obitavaju vizcacha, puma, udav i lisica.

Slika 8. Vizcacha



Slika 9. Pasanac



Izvor (sl.8): <[URL:www.mma.gob.cl/libro/biodiversidad1308/article-37101.html](http://www.mma.gob.cl/libro/biodiversidad1308/article-37101.html)> (10.9.2016.); Izvor (sl.9): <[URL:www.objektivno.hr](http://www.objektivno.hr)> (10.9.2016.)

Divlja šumska područja Argentinci nazivaju Monte. U fitogeografskom smislu ta regija je smještena u sjevernoj predandskoj zoni. Prevladavaju kaktusi i grmolika vegetacija, a od stabala vrba i razni tipovi hrasta. Životinje na ovom području su divlja mačka, lisica, puma i vizcacha.

²⁸ Natek, K., Natek, M.: DRŽAVE SVIJETA, Mozaik knjiga, Zagreb, 2000., str. 592.

Sjeverne Ande su prostor stepa i selva. Razvijene su razne grmolike zajednice i crnogorične šume. Životinje koje prebivaju na ovome području su kondor, ljama, kapuciner i tapir. Patagonske Ande su obrasle gustim crnogoričnim i bjelogoričnim šumama. Od životinja je karakterističan andski jelen.

Stepe Patagonije i Ognjene Zemlje obiluju niskim travnatim zajednicama za koje su karakteristični guanaco, puma i lisica. Delta Parane je zona hidrofilnih zajednica trava i stabala te životinjskih vrsta koje su se prilagodile takvom staništu. Atlantska obala obiluje raznim algama, i predstavlja obitavalište morskim životinjama kao što su foka, kormoran, kit, morž i pingvin.

2. ANTROPOGENA ATRAKCIJSKA OSNOVA

Kulturno naslijeđe jedne zemlje se sastoji od svih deklariranih dobara koji kao takvi predstavljaju zanimljive antropološke, povijesne, arheološke, umjetničke, zanatske, arhitektonske, poučne, obrazovne, tehničke i duhovne faktore. Argentina od sjevera do juga obiluje kulturnim baštinama.


2.1. KULTURNO POVIJESNI SPOMENICI

Argentina je prepoznatljiva po brojnim, kako i prirodnih, tako i kulturno-povijesnih atrakcija. Gradovi koji slijede imaju posebnu kulturnu baštinu koju je potrebno spomenuti i predstaviti.

2.1.1. Cordoba

Córdoba je s 1,3 milijuna stanovnika drugi po veličini grad Argentine.²⁹ Nalazi se sjeverno od samog geografskog središta zemlje i glavni je grad pokrajine Córdoba. Dugo je bio španjolsko kolonijalno središte pokrajine koja je danas država Argentina. Córdoba je industrijsko i kulturno središte središnje Argentine i u gradu se nalazi jedno od vodećih sveučilišta u zemlji, Universidad Nacional de Córdoba. Njega su 1613. godine osnovali isusovci, koji su također zaslužni za najstarije argentinske rančeve i isusovačku četvrt, koji su 2000. godine upisani na UNESCO-v popis mjesta svjetske baštine u Americi.³⁰

Slika 10. Isusovačka estancija



²⁹ <URL://www.britannica.com/place/Cordoba-Argentina> (10.9.2016.)

³⁰ <URL://whc.unesco.org/en/news/184> (10.9.2016.)

Izvor: <URL://agispostcrossingplanet.blogspot.hr/2016/01/unesco-jesuit-block-and-estancias-of.html> (10.9.2016.)

Budući da Córdoba ima mnoge građevine iz kolonijalnog razdoblja, grad posjećuje mnogo turista. U povijesnom središtu, tzv. Isusovačkoj četvrti (Manzana Jesuítica) je Trg sv. Martina (Plaza San Martín) na kojemu se nalazi Isusovačka crkva, katedrala i iza nje Samostan sv. Kataline Sienske (Santa Catalina de Siena) i Sveučilište. Katedrala Velike Gospe (Nuestra Señora de la Asunción) je poznata po oltaru izrađenom od srebra iz Potosija s ornamentima od zlata, a na krovu su obojani biblijski prizori. Druge važne zgrade su Cabildo (kolonijalna upravna zgrada) i sveučilište Universidad Nacional de Córdoba. U gradu postoji i nekoliko muzeja kao što su Muzej umjetnosti Caraffa, osnovan 1916., i Muzej umjetnosti Evita, osnovan 2007. godine.³¹

U okolici Córdoba se nalazi i pet isusovačkih estancija (estancias) ili poljoprivrednih imanja (Colonia Caroya, Jesús María, Santa Catalina, La Candelaria y San Ignacio de los Ejercicios i Alta Gracia), koja sadrže vjerske i svjetovne zgrade. One ilustriraju jedinstven vjerski, društveni i gospodarski eksperiment koji je proveden u razdoblju od više od 150 godina, u 17. i 18. stoljeću.³²

2.1.2. *Salta*

Salta je grad u sjeverozapadnom dijelu Argentine te ujedno glavni grad provincije Salta. Zajedno sa svojim gradskim područjem broji populaciju od oko 470.000 stanovnika od popisa stanovništva iz 2001. godine.³³ Smatra se osmim najvećim gradom u Argentini. Salta je s vremenom postala jedna od glavnih turističkih destinacija i to ponajviše zbog svoje stare kolonijalne arhitekture te prigodnog krajolika. Čuvene znamenitosti u samom gradu obuhvaćaju katedralu neo-klasičnog stila te središnji trg. Gradski muzeji pokazuju širok raspon predmeta i likovnih radova iz brojnih civilizacija koje su nastale na području južne regije kao što je Inca Empire.

Salta je poznata po velikom broju znamenitosti, odnosno po impresivnom broju građevina koje datiraju iz 18. i 19. stoljeća te početka 20. stoljeća.³⁴ Tu treba posebno

³¹ <URL://www.britannica.com/place/Cordoba-Argentina> (10.9.2016.)

³² <URL://www.britannica.com/place/Cordoba-Argentina> (10.9.2016.)

³³ <URL://turismo.salta.gov.ar/contenido/1/geografia-salta> (10.9.2016.)

³⁴ <URL://turismo.salta.gov.ar/contenidos/4/historia-salta> (10.9.2016.)

izdvojiti Trg sa satom, zatim neoklasičnu katedralu, Muzej suvremene umjetnosti, Cabildo poznat i kao povijesni muzej. Tu je i Muzej posvećen planinskoj arheologiji, gdje se nalazi velik broj artefakata, a gdje možemo izdvojiti i mumije Inka.

2.1.3. *Provincija Misiones*

Misiones je provincija smještena na sjeveroistoku Argentine. Prema sjeveru, istoku i jugu graniči sa Brazilom, prema sjeverozapadu sa Paragvajem, dok prema jugozapadu graniči sa provincijom Corrientes. Glavni grad je Posadas. U blizini grada Posadas su brojni antičkih ostaci Isusove misije, neki su prekriveni šumom. Najimpresivniji su oni iz San Ignacio Miní, a 56 km od pokrajinske prijestolnice su također interesantne Candelaria, Loreto, Santa Ana i Santa María. UNESCO je Isusovačke misije proglasio kulturnom baštinom 1984. godine.³⁵

Slika 11. Isusovačke misije Guarana: San Ignacio Mini



Izvor: <[URL://www.puertoiguazu.net/tour/san-ignacio-ruins.html](http://www.puertoiguazu.net/tour/san-ignacio-ruins.html)> (10.9.2016.)

Isusovačke misije Guarana je zajednički naziv za UNESCO-vu svjetsku baštinu koja se sastoji od pet samostanskih misija koje su tijekom 17. i 18. stoljeća izgradili isusovci³⁶, s ciljem pokrštavanja Guarana Indijanaca u srcu tropske kišne šume argentinske pokrajine Misiones i sjeverozapadu brazilske južne države Rio Grande do Sul.

³⁵ <[URL://www.ruta0.com/san-ignacio.htm](http://www.ruta0.com/san-ignacio.htm)> (10.9.2016.)

³⁶ <[URL://www.ruta0.com/san-ignacio.htm](http://www.ruta0.com/san-ignacio.htm)> (10.9.2016.)

2.2. MANIFESTACIJE

Uz raznovrstan krajolik dolaze i razne vrste turizma te veliku turističku atrakciju predstavljaju lijepi pejzaži. A duga povijest je donijela ples tango kojeg je UNESCO proglasio svjetskom nematerijalnom baštinom.

2.2.1. *Tango*

Tango je plesni i glazbeni stil koji se pojavio tijekom 18. stoljeća u Buenos Airesu te se u početku plesao na području Potkraljevstva Rio de la Plata u Južnoj Americi. Upravo zbog svojih korijena tango se često naziva i 'Argentinski tango', iako se izvorno plesao i u Argentini i Urugvaju. Od ovog prvotnog stila kasnije su se razvili mnogi drugi tango stilovi širom svijeta. Tango je kao plesni stil nastao spajanjem španjolske i afričke kulture, tj. kombiniranjem španjolske melodičnosti s elementima afričkog plesa.³⁷ Iako točno značenje imena nije poznato, pretpostavlja se da tango označava ples u paru ili bubanj. Ples se po prvi puta pojavio u siromašnim predjelima Buenos Airesa te je bio praćen raznim oblicima europske glazbe. Važno je spomenuti da se stil navodno razvio u vremenima kada su argentinski kauboji 'gauchosi' u noćnim izlascima tražili djevojke za ples, a one su kružeći oko njih zabacivale glave kako bi im dale do znanja da su oni neprimjereno odjeveni ili prljavi. Također, pošto su 'gauchosi' stalno jahali pretpostavlja se da su oni prenijeli u ples pozu sa savijenim koljenima. Krajem 19. stoljeća Tango ples je postao sve popularniji i to posebice među talijanskim, španjolskim i francuskim doseljenicima. Početkom 20. stoljeća glazbenici i plesači iz Buenos Airesa došli su Europu gdje su po prvi puta predstavili tango Parižanima, nakon čega je ubrzo tango postao popularan po svim većim europskim gradovima. Također, do sredine 20. stoljeća tango je stekao veliku popularnost i u SAD-u, nakon čega je uslijed političke i gospodarske krize u Argentini te zbog pojave rock'n'rolla njegova popularnost opala.³⁸

Unatoč tome tango je kao glazbeni i plesni pravac postao popularan širom svijeta te osim što je postao standardni plesni stil, danas postoje broje varijacije tango stilova koji su nastali stapanjem izvornog tanga s novim sredinama. Također, bitno je istaknuti da tango ples ne mora biti nužno plesan na tango glazbu, te da se na tango glazbu može plesati raznim plesnim stilovima pored tanga. Za argentinski tango ples je karakteristično da je erotičan i da

³⁷ Natek, K., Natek, M.: DRŽAVE SVIJETA, Mozaik knjiga, Zagreb, 2000., str. 591.

³⁸ Bao, S., Clark, G., Gleeson, B., Symington, A., Vidgen, L.: ARGENTINA, lonely planet, 2010., str. 50.

jasno manifestira suprotnosti između muškog i ženskog elementa, nježnog i grubog, mekanog i čvrstog te da se najčešće pleše uz pratnju klavira, violine, flaute i gitare. Općenite karakteristike plesa također su naglašeni strastveni pokreti, nagla zakašnjenja te odvojenost plesača bez dizanja i spuštanja. Pored činjenice da je tango odavno postao dijelom svjetske popularne kulture, važno je spomenuti da su njegovi elementi prisutni i u mnogim suvremenim sportovima kao što su gimnastika, umjetničko klizanje i sportski ples. Konačno, mora se još dodati da je na zahtjev Argentine i Urugvaja 2009. godine UNESCO proglasio tango svjetskom nematerijalnom baštinom.³⁹

2.2.2. *Aktivnosti*

Turizam je na visokom stupnju razvoja, ponajprije zahvaljujući provinciji Mendoza, jednoj od glavnih argentinskih turističkih destinacija.⁴⁰ Veliku turističku atrakciju predstavljaju lijepi pejzaži: Valle Hermoso, Valle de Ischigualasto, Valle de la Luna; reljefni fenomeni kao što su špilje, jame i pećine od kojih je najpoznatija Pozo de las Ánimas; zimski sportovi u kojima je glavni centar Las Leñas sa 33 skijaške staze, u kojima se održavaju i međunarodna natjecanja. U provinciji Mendoza postoje i termalni izvori, a planinske rijeke privlače mnogobrojne ribiče. U dolinama Ischigualasto i de la Luna, u provinciji San Juan, postoje bogata paleontološka nalazišta koja se svrstavaju u turističku atrakciju svjetskog ranga.

U regiji Cuyo postoji nekoliko selektivnih oblika turizma, a to su pustolovni, zimski i urbani turizam. Pustolovni turizam uključuje aktivnost kao što je rafting u izvedbi brzih i bujnih planinskih rijeka. Nakon njega slijedi alpinizam koji se odvija na planini Aconcagua te brojni sportaši iz svih krajeva svijeta dolaze ondje jer ih je privukla velika želja da osvoje najviši vrh na kontinentu. Zimski turizam se ostvaruje sportovima na snijegu. Postoje brojna skijališta poput Vallecitos i otvorena su dva centra za zimske sportove u San Rafaelu kao i u Penitentes i Las Lenasu. Urbani turizam je karakterističan za Medozu i San Juan, provincije koje obiluju velikim hotelskim kapacitetom. U provinciji Mendoza nalazimo centre za odmor sa toplinskim terapijama, a to su Villavicencio i Cacheuta te su vrlo modernizirani. U San Juanu se ističu termalni centri: Jáchal, Agua Negra, La Laja i Pismanta.

³⁹ Bao, S., Clark, G., Gleeson, B., Symington, A., Vidgen, L.: ARGENTINA, lonely planet, 2010., str. 51.

⁴⁰ Glamuzina, N., op.cit., str. 180.

Među glavne atrakcije možemo svrstati planinu Aconcagua, nacionalni Harvest festival, Las Lenas, prirodni rezervat Nacunan, San Rafael, Barreal, Ischigualasto, El Trapiche i Merlo. Planina Aconcagua je najviša planina u Americi te se nalazi na 6962 metara visine.⁴¹ Na sjeveru i istoku graniči sa Valle de las Vacas te na zapada i jugu sa dolinom Parcele koja se nalazi malo niže u pokrajini Mendoza. Nekoliko ledenjaka se nalazi na padinama, a najvažniji su sjeveroistočna i poljski Glacier te istočni ili engleski. To je u Aconcagi Provincial Park te je vrlo popularan koji ugošćuje planinske penjača iz cijelog svijeta, uz ulaz od 6000-7000 posjetitelja po sezoni, koji traje od prosinca do ožujka. Nacionalni Harvest Festival se svake godine slavi u Mendози, koji se sastoji od niza događaja s velikim kulturnim prikazima, popularnih slavlja i raznih emisija koje se odvijaju u različitim dijelovima pokrajine, u mjesecu veljači. Vrhunac proslave održava se prvi vikend u ožujku, s glavnim događajima od kojih su Bijeli Put Queensa, vrtuljak i u subotu navečer, glavni događaj, održan na glavnoj divovskoj pozornici veličine 5.000 m², s impresivnim prikazom plesa, glazbe, boja, vatrometa i puno umjetnika (plesaći, glumci, glazbenici i dodaci). Nakon glavnog događaja izabire se nova kraljica Nacionalnog Harvest festivala, što njima označava simbol rada i ljepota Mendoze. Las Lenas je jedan od najvažnijih centara skijanja i snowboarda Argentine. Nalazi se u istoimenoj dolini južno od pokrajine Mendoza u sjeverozapadnoj Malargue odjela i unutar Anda. Srž ove doline pogodna je za gradnju sportskih cjelogodišnji događanja.

Ñacuñán je rezervat prirode u pokrajini Mendoza. Nalazi se 180 km jugoistočno od glavnog grada pokrajine te sadrži oko 12.600 hektara šume rogača. Osim svoje ljepote, proglašen je rezervatom još 1961. godine, a dio je svjetske mreže rezervata biosfere (UNESCO) od 1986. Na rijeci Mendoza, ljeti su dozvoljene različite navigacijske sekcije sa kajacima ili gumenjacima, a voda jezera je i proizvod uporabne dozvole drugih ljetnih aktivnosti, odmora i rekreacije, te je rijeka okružena planinama Anda u podnožju.

Mjesto San Rafael je u posljednje vrijeme pokazivao veliki rast broja turista, gotovo u cijelosti u inozemstvu, u kojem se istražuju nevjerojatni Andski krajolici s turbulentnim rijekama. Vrlo je važno za njihov doprinos argentinskog vina, također se nalaze u San Rafaelu neke velike vinarija i vina u pokrajini Mendoza.⁴² Barreal je grad Calingasta u provinciji San Juan. Povoljna klima, pristupačno lokalno stanovništvo, čistoća zraka, prirode

⁴¹ <URL://www.pdimber.com/index.php?option=com_content&view=article&id=358:demo-po-najvii-vrh-june-amerike-aconcagua-6962m&catid=34&Itemid=55> (10.9.2016.)

⁴² <URL://pupitres.hr/argentina-vinske-regije-i-najbolja-vina/> (10.9.2016.)

atrakcije čine Barreal sve više posjećenijim od domaćih do stranih turista. Ischigualasto poznat kao "Mjesečevo selo", koje se nalazi u pokrajini San Juan. Dolina nudi neobičan krajolik u kojem je vegetacija oskudna, a široki spektar boja stvara krajolik koji se nalazi na nekoliko etaža te jedna uzvisina u obliku planine. Ovaj prostor je omiljena destinacija za turiste, kako za domaće, tako i za strane. Prostor je pokriven sa 16 privatnih vozila i jedino su oni dopušteni, a selom turiste vode u razgledavanje vodiči. Merlo je glavno turističko odredište u pokrajini San Luis, a treći je po veličini grad u pokrajini.

Turizam je vrlo važna grana gospodarstva u regiji Cuyo koja obilježava ulazni trend. U Argentini, Cuyo je jedna od glavnih turističkih destinacija, upravo zahvaljujući uređenju zimovališta i vinskih cesta. Međunarodni turisti pokazuju veliko zanimanje za ovu regiju, susjedi iz obližnjeg Čilea, a i gosti s drugih kontinenata kojima glavni grad, Buenos Aires predstavlja „ulazna vrata“ u Argentinu. Zbog dobre prometne povezanosti Cuya s Buenos Airesom mnogo turista s drugih kontinenata koji borave u argentinskoj prijestolnici u pravilu posjećuju i tu regiju (posebno provinciju Mendoza).⁴³ Za lokalnu ekonomiju je razvijena svijest o važnosti turizma za regiju, tako da je dosta učinjeno i još uvijek se radi na razvoju turističke infrastrukture.

Zimovališta su svakako ta koja imaju najveću važnost, a značajan udio u posjetima imaju bogatiji turisti iz Europe i Angloamerike, zatim slijede vinske ceste, a velika atrakcija su i brojni reljefni fenomeni. U prostoru turističke ekonomije, upravo u tom području, postoje potencijali još jače valorizacije.

⁴³ Glamuzina, N. op.cit. str. 183.

3. BUENOS AIRES

Glavni i najveći grad te luka – Buenos Aires – smjestio se na južnoj obali rijeke La Plate, a predstavlja kulturno, gospodarsko i političko središte zemlje. Buenos Aires na hrvatskom znači: Dobar zrak, službeno je glavni grad Argentine, a ujedno i njen najveći grad i luka te politički, ekonomski i kulturni centar zemlje. Druga najveća metropolitanska zona u Južnoj Americi nakon São Paula, smješten na južnoj obali La Plate, na jugozapadu kontinenta, grad Buenos Aires nije dio, niti je glavni grad Provincije Buenos Aires, već autonomni federalni distrikt.

Slika 12. Panorama Buenos Airesa



Izvor: <URL:www.Buenos_Aires_panoramica.jpg> (10.9.2016.)

Veliki Buenos Aires (Gran Buenos Aires, GBA) četvrta je najveća konurbacija u Latinskoj Americi, s oko 13 milijuna stanovnika.⁴⁴ Smatra se najbogatijim gradom Južne Amerike i južne hemisfere i "Alfa svjetskim gradom" prema popisu istraživačke grupe GaWC, sveučilišta u Loughboroughu (UK) iz 2008.⁴⁵ Ubraja se među najljepše gradove svijeta s arhitekturom koja kombinira utjecaje Madrida, Pariza i Barcelone s geometrijski zacrtanim planom ulica i trgova ukrašenim spomenicima, te prostranim zelenim površinama.

Grad je podignut na ravničarskom terenu uz obalu Rio de la Plate, na nadmorskoj visini od samo 6 m. Smještaj u južnom umjerenom klimatskom pojasu i blizini Rio de la Plate daju presudan pečat klimatskim obilježjima koja je čovjek donekle modificirao introdukcijom urbanih sadržaja. Srednja godišnja temperatura iznosi 17 °C, najtopliji mjesec je siječanj sa srednjom temperaturom od 23,1 °C, a najhladniji srpanj sa 9,4 °C.⁴⁶

⁴⁴ <URL://www.indec.mecon.ar/nuevaweb/cuadros/2/estimaciones-serie34.pdf> (10.9.2016.)

⁴⁵ <URL://www.lboro.ac.uk/gawc/world2008t.html> (10.9.2016.)

⁴⁶ Glamuzina, N., op.cit., str. 147.

Buenos Aires je značajan kulturni centar s mnogim kazalištima, muzejima, bibliotekama i kulturnim institucijama. Avenida Corrientes, gdje se početkom i sredinom 20. stoljeća razvio tango, arterija je s nekim od najznačajnijih teataru. Mnoga kazališta pod direktnom su upravom grada, između ostalih, Teatro Colón, Teatro General San Martín, Teatro Alvear, Teatro Regio, Teatro Sarmiento i Teatro de la Ribera. Značajne kulturne institucije su i Teatro Nacional Cervantes, Centro Cultural Recoleta, Centro Cultural General San Martín, Teatro Maipo i veliki broj nezavisnih kazališta po cijelom gradu. Značajna je tradicija karnevala koji godišnje okuplja 10 000 ljudi u 103 murge (ulična kazališta, tj. karnevalske grupe) i više od 800 000 posjetitelja.⁴⁷

Prema Svjetskom savjetu za turizam i putovanja (World Travel & Tourism Council), turizam je u Buenos Airesu u porastu. Široka ponuda događaja i festivala međunarodnog renomea, čine Buenos Aires gradom kulturnog turizma. Turistička ekspanzija omogućila je u gradu intenzivnu aktivnost u izvozu usluga, stvaranju novih radnih mjesta, ekspanziju hotelske i gastronomske industrije i drugih djelatnosti vezanih uz turizam. U skladu s time, novi Međunarodni Tango festival i Turistički sajam Latinske Amerike, dio su tog uzleta. Prema statistikama ureda za turizam Buenos Airesa, lipnja 2008., najveći broj inozemnih posjetitelja bio je iz susjednih zemalja, dok su Europljani bili na drugom mjestu. Brojni su i domaći gosti, najčešće iz središnjih provincija.⁴⁸ Grad raspolaže s preko 200 hotela, s jednom do pet zvjezdica, s ukupno 36 000 ležajeva. 57 hotela smješteno je u centru grada, u blizini najznačajnijih znamenitosti. Također, u gradu je registrirano oko 300 hostela, bed & breakfasts i drugih ne-hotelskih smještaja. Neki od hotela ističu se povijesno i arhitektonski, kao bivši Chacabuco Mansion, koji je bio smješten u palači Drabble, izgrađenoj 1893. u akademskom stilu, Hotel Chile, jedan od najboljih primjera Art Nouveau u Buenos Airesu, izgrađen 1907. prema projektu arhitekta Louisa Duboisa, i također Hotel Castelar (bivši Hotel Excelsior), otvoren 1928.⁴⁹ Osim najznačajnijih znamenitosti, u Buenos Airesu turističku vrijednost imaju i kavane povijesnog značaja, posebno Café Tortoni i 36 Billares u aveniji Corrientes, i povijesne četvrti, kao San Telmo, gdje se na Plaza Dorrego nedjeljom održavaju sajmovi antikviteta, zajedno s predstavama tanga. Čuvana je i knjižara El Ateneo, koja nakon

⁴⁷ <URL://www.welcomeargentina.com/ciudadbuenosaires/index_i.html> (10.9.2016.)

⁴⁸

<URL://www.buenosaires.gob.ar/areas/produccion/promocion_inversiones/industrias_estrategicas/turismo.php> (10.9.2016.)

⁴⁹ <URL://html.rincondelvago.com/cultura-argentina.html> (10.9.2016.)

što se preselila sa svoje originalne lokacije u centru grada danas djeluje u nekadašnjem kazalištu u aveniji Santa Fé.⁵⁰

Turizam je ovdje važan izvor prihoda. Zbog arhitekture i živog kulturnog života Buenos Aires je dobio epitet "Pariz Južne Amerike". Danas on predstavlja ulazna vrata za većinu međunarodnih turista koji posjećuju Argentinu, pogotovo za one s europskog i sjevernoameričkog kontinenta. Ekonomski slom 2001. godine učinio je Argentinu financijski iznimno pristupačnom destinacijom. Upravo je Buenos Aires, kao atraktivno turističko središte i najveći trgovački centar, profitirao naglom ekspanzijom turističke ekonomije. Na taj način se pokazalo kako i u kriznim razdobljima taj grad uspijeva održati pozitivan razvojni trend. Ipak, demografska koncentracija i ubrzani razvoj doveli su i do pojave mnogih problema. Širenje grada je postalo nezaustavljivo zbog preseljavanja stanovništva iz unutrašnjih četvrti na rubove grada, za većinu doseljenika u najvećoj argentinskoj aglomeraciji nema ni stanova ni radnih mjesta, zbog toga niču takozvana divlja naselja u kojima je standard života jako nizak, glavni izvor prihoda za mnoge doseljenike je kriminal i krijumčarenje razne robe. Prema argentinskoj statističkoj službi, 2003. godine čak 51,7 stanovništva Gran Buenos Airesa je živjelo ispod granice siromaštva.⁵¹ Kao i u svakom velikom gradu, tako i u ovome, postoje brojne prednosti i nedostaci.

⁵⁰ <URL://www.welcomeargentina.com/ciudadbuenosaires/index_i.html> (10.9.2016.)

⁵¹ Glamuzina, N., op.cit., str. 153.

ZAKLJUČAK

Nazivaju je još i država na kraju svijeta zbog relativne udaljenosti od sjeverne hemisfere na kojoj su smješteni glavni centri ekonomske i političke moći, tako i glavna svjetska tržišta, kao što su sjevernoameričko, europsko i azijsko. Također je udaljena i od glavnih prometnih tokova koji povezuju već navedena glavna svjetska tržišta. Ako se gleda iz europske perspektive, riječ je o slabo naseljenom dijelu svijeta. Iako je Argentina površinski najveća zemlja svijeta u kojoj je službeni jezik španjolski, ona ima manje stanovnika od Španjolske koja je površinski recimo pet puta manja.

Istraživajući tako prirodnu atrakcijsku osnovu Argentine, uočavamo da ona dobro djeluje na razvoj turizma jer je određena raznolikim prirodnim obilježjima. Njezina velika površina i izdužen oblik razlog su što je Argentina klimatski i geografski različita. U ovoj zemlji reljef je takav da se proteže od visokoplaninskih područja čiji su vrhovi pokriveni ledom, pa sve do najdubljih andskih depresija. Kao i kod reljefa, tako i kod klime u Argentini postoje velike razlike i razmjeri. Krećemo li se avionom od početka države do kraja, u samo jednom danu možemo putovati iz toplog tropskog područja na sjeveru preko umjerenog pojasa u središnjem dijelu sve do oštre hladne klime subpolarnih karakteristika na krajnjem jugu. Jako mali broj zemalja posjeduje tako veliku klimatsku raznolikost. Sve su to čimbenici razvoja turizma Argentine, znači raznoliki reljef, klima i vegetacija. Tome potvrđuju brojni nacionalni parkovi, kao npr. Slapovi Iguazu i Los Glaciares koji su obrađeni u ovome radu. Nadalje, kulturne znamenitosti pod UNESCO-voim zaštitom, jedne od njih su Isusovačke misije Guarana iz tropske šume argentinske pokrajine Misiones i argentinski rančevi i isusovačke četvrti u Cordobi. Najveću atrakciju predstavljaju zimovališta i vinske ceste u regiji Cuyo. Zbog zimskog turizma su se brojna zimovališta i skijališta počela razvijati. Las Lenas je jedan od najvažnijih centara skijanja i snowboarda Argentine. Nalazi se u istoimenoj dolini južno od pokrajine Mendoza i unutar Anda. Srž ove doline pogodna je za gradnju sportskih cjelogodišnji događanja.

Zimovališta su svakako ta koja imaju najveću važnost u Argentini, a značajan udio u posjetima imaju bogatiji turisti iz Europe i Angloamerike, zatim slijede vinske ceste po važnosti, a velika atrakcija su i brojni reljefni fenomeni. U prostoru turističke ekonomije, upravo u tom području, postoje potencijali još jače valorizacije.

LITERATURA

Knjige:

1. Glamuzina, N.: **Geografija Argentine**, Meridijan, Samobor, 2005., str.7
2. Borovac, I. (ur.): **Sva čuda svijeta**, Mozaik knjiga, Zagreb, 2004., str. 377.
3. Natek, K., Natek, M.: **DRŽAVE SVIJETA**, Mozaik knjiga, Zagreb, 2000., str. 592.
4. Bao, S., Clark, G., Gleeson, B., Symington, A., Vidgen, L.: **ARGENTINA**, lonely planet, 2010., str. 50.

Članak:

1. Horvat, I.: **Drvo znanja: Najveći slapovi svijeta**, Zagreb, Vol 5, 2005., 88, str. 48.

Pozivne bilješke za preuzete spoznaje putem Interneta:

1. <URL://www.world-travel-guide.com/argentina-facts.html> (10.9.2016)
2. <URL:www.hansaroundtheworld.com> (10.9.2016)
3. <URL:www.natasamedvesek.com> (10.9.2016)
4. <URL:www.argentinatravel.com> (10.9.2016)
5. <URL://adultus.jimdo.com/2016/01/10/nacionalni-park-nacionalni-park-los-glaciares/> (10.9.2016.)
6. <URL:www.mma.gob.cllibiodiversidad1308article-37101.html> (10.9.2016.)
7. <URL:www.objektivno.hr> (10.9.2016.)
8. <URL://agispostcrossingplanet.blogspot.hr/2016/01/unesco-jesuit-block-and-estancias-of.html> (10.9.2016.)
9. <URL://whc.unesco.org/en/news/184> (10.9.2016.)
10. <URL://www.puertoiguazu.net/tour/san-ignacio-ruins.html> (10.9.2016.)
11. <URL:www.Buenos_Aires_panoramica.jpg> (10.9.2016.)
12. <URL://www.indec.mecon.ar/nuevaweb/cuadros/2/estimaciones-serie34.pdf> (10.9.2016.)
13. <URL://www.lboro.ac.uk/gawc/world2008t.html> (10.9.2016.)
14. <URL://www.buenosaires.gob.ar/areas/produccion/promocion_inversiones/industrias_estrategicas/turismo.php> (10.9.2016.)

15. <URL:http://www.skole.hr/veliki-odmor/sirom-svijeta?news_id=3715< (10.9.2016.)

POPIS SLIKA

Slika 1. Smještaj Argentine u Južnoj Americi.....	7
Slika 2. Reljefne cjeline Argentine.....	10
Slika 3. Prikaz reljefa Argentine.....	11
Slika 4. Smještaj na karti.....	18
Slika 5. Prikaz slapova Iguazu.....	18
Slika 6. Smještaj na karti Los Glaciares.....	19
Slika 7. Prikaz nacionalnog parka Los Glaciares.....	19
Slika 8. Vizcacha.....	21
Slika 9. Pasanac.....	21
Slika 10. Isusovačka estancija.....	23
Slika 11. Isusovačke misije Guarana: San Ignacio Mini.....	25
Slika 12. Panorama Buenos Airesa.....	30

SAŽETAK

Površinom osma najveća država svijeta (2.780.400 km²) Argentina ili službeno Republika Argentina prostire većim dijelom jugoistoka Južne Amerike. Točnije, Argentina se smjestila na području između Anda na zapadu i Atlantskog oceana na istoku, te na zapadu i jugu graniči s Čileom, na sjeveroistoku s Brazilom i Urugvajem, a na sjeveru s Paragvajem i Bolivijom. Iako osma po površini, Argentina je s oko 40 milijuna stanovnika tek na 31. mjestu na svijetu. Glavni grad države, koji ujedno predstavlja i autonomno područje, je Buenos Aires, dok pored njega od važnijih argentinskih gradova su Cordoba, Rozario, Mendoza, Tucuman, La Plata i Santa Fe. Argentina je politički uređena kao federativna predsjednička i demokratska republika te je podijeljena na 23 provincije i autonomno područje grada Buenos Airesa. Gledajući veličinu zemlje, razumljivo je da toliki prostrani prostor kao što je Argentina, zasigurno obiluje prirodnim raznolikostima, od reljefa i klime, a tako i flore i faune. Ova velika zemlja ističe se kulturnim nasljeđem starosjedioca Indijanaca i europskih doseljenika, te razvijenim turizmom, industrijom i poljoprivredom. Njezina velika površina i izdužen oblik razlog su što je Argentina klimatski i geografski različita. Presudan utjecaj na oblikovanje svega, a tako i čovjekovog života, je prirodna osnova koja se gradila iz prošlosti. Ona je sve do danas izgradila dobru gospodarsku valorizaciju zemlje, način života lokalnog stanovništva, mentalitet ljudi i na kraju bogatu kulturu ovoga prostora.

SUMMARY

The eighth State of the world's largest surface area (2,780,400 km²) Argentina or officially Republic of Argentina covers the Southeast part of South America. More specifically, Argentina is situated in the area between the Andes in the West and the Atlantic Ocean on the East, and on the West and South it is bordered by Chile, to the Northeast with Brazil and Uruguay, and on the North with Paraguay and Bolivia. Although the eighth by area, Argentina with about 40 million inhabitants only at 31. place in the world. The capital of the State, which is also an autonomous area, Buenos Aires, while next to him, of the most important Argentinean cities highlights Cordoba, Rosario, Mendoza, Tucuman, La Platu and Santa Fe. Argentina is politically arranged as a federal presidential and Democratic Republic and is divided into 23 provinces and the autonomous city of Buenos Aires. Given the size of the country, it is understandable that such a large space such as Argentina certainly abounds in natural diversity, from the relief and climate, and flora and fauna. This great country highlights the cultural heritage of native Americans and European immigrants, and the developed tourism, industry and agriculture. Its big size and shape are the reasons Argentina is climatic and geographically diverse. A crucial influence on the shaping of all, and also of the man's life, is the natural basis which was built from the past. It has until today built a good economical valorisation of Earth, the way of life of the local population, the mentality of the people and at the end of the rich culture of this area.